

12月4日(日曜日) 午前9時スタート

ランナーを応援する皆様へ

- 道路中央のセンターライン付近や中央分離帯での応援は非常に危険ですので必ず歩道側から応援してください。
- 歩道上をランナーと並走しての応援は大変危険です。
- 沿道からの応援はランナーにとって大きな励みになります。沿道で応援する際には、けがや事故に注意して通行する車両の妨げにならないようご協力をお願いします。
- ゴミは各自で持ち帰りましょう。
- 駐車禁止区域やコース上及びコース付近の道路に絶対に駐車しないでください。(レッカー車で移動する場合があります)

駐車場のご案内

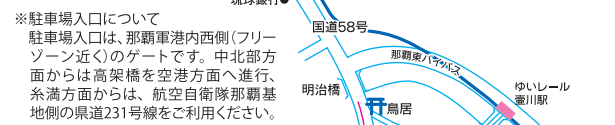
〈奥武山運動公園〉那覇港内臨時駐車場(1,000台)

12月3日(土) 午前9時~午後8時30分

12月4日(日) 午前5時~午後6時

臨時駐車場小によるご協力をお願い
大会前日(12月3日)・当日(12月4日)臨時駐車場として那覇港西側エリアの借用を予定しておりますが、34回大会より那覇港の工事工事のため駐車可能スペースが大幅な縮小(約半分の1/3)となりました。駐車場は大変混雑が予想されます。会場へお越しの際は、公共交通機関のご利用をお願いします。

※那覇港施設内は使用時間外の駐車は認められていません。開門時間以降、車両が残っている場合はやむを得ずレッカー移動いたします。その際、レッカー代及び保管料(40,000円)は持ち主負担となりますのであらかじめご了承ください。



交通渋滞緩和へのご協力お願い

大会開催時、奥武山運動公園周辺は交通渋滞が予想されます。渋滞緩和のため、送迎のみの車両は奥武山運動公園周辺への乗り入れはご遠慮ください。会場へお越しの際は、モノレールやバス・タクシー等の公共交通機関をご利用くださいますようご協力をお願いします。



第2制限地点
那覇看護専門学校
(34.3km)
制限・午後2時10分

第1制限地点
平和祈念公園前
(21.3km)
制限・午後0時15分

12月4日(日)「第36回NAHAマラソン」における各地の交通規制について

令和4年12月4日(日)、「第36回NAHAマラソン」が実施されます。コースにあたる沖縄本島・南部広域の路線で、下記の通り、交通規制が実施されます。なお、当日は、コースにあたる沿線は、交通規制時刻の前後においても、かなりの交通混雑が予想されますので、利用者の皆様のご協力をお願い致します。

- スタート地点(国道58号)〈奥武山運動公園前〜久茂地交差点〉**
規制時間：午前8時30分~午前10時頃(予定)
※那覇東バイパス 並川第二交差点は(リバーサイドモノレール)午前8時15分から交通規制(国道58号向け)
※規制時の通行方法は下記図参照
※空港方面へは泊大橋から那覇西道路(那覇うみそらトンネル)もご利用できます。
- 久茂地交差点→国際通り→モノレール牧志駅→ひめゆり通り→古波蔵交差点**
規制時間：午前8時30分~午前10時45分頃(予定)
※久茂地交差点→国際通り→モノレール牧志駅(市道)間は全面規制
- 古波蔵交差点(国道507号)→真玉橋→那覇東バイパス(国道329号)→仲井真交差点**
規制時間：午前8時45分~午前11時15分頃(予定)
- 仲井真交差点(国道507号)→南風原町津嘉山→南風原南IC→八重瀬町東風平→具志頭交差点(国道331号)**
規制時間：午前9時~午後0時5分頃(予定)
※仲井真交差点→津嘉山南交差点は全面規制
- 具志頭交差点(国道331号)→平和祈念公園(第1制限地点)**
規制時間：午前9時15分~午後0時15分頃(予定)
- 平和祈念公園(国道331号)→ひめゆりの塔→琉球ガラス村(市道)→名城→真栄里南交差点(国道331号友愛会南部病院前)→那覇真栄里団地前交差点→真栄里北交差点→糸満ロータリー**
規制時間：午前9時30分~午後1時45分頃(予定)
- 糸満ロータリー(国道331号)→那覇看護専門学校(第2制限地点)**
規制時間：午前10時~午後2時10分(予定)
- 阿波根交差点(国道331号)→那覇看護専門学校→小緑バイパス→赤嶺交差点(国道331号)**
規制時間：午前10時~午後3時15分頃(予定)
※小緑バイパス、赤嶺交差点→名嘉地交差点間は糸満向けの片側1車線を規制(歩道側車線)
※規制時間内でも那覇空港自動車道→那覇空港間は通行できます。
※名嘉地交差点はランナーが横断するため、名嘉地交差点から小緑バイパスへは車両通行止めになります。
- 赤嶺交差点(国道221号)→イオン那覇駅前→山下南交差点(国道7号)→奥武山運動公園**
規制時間：午前10時30分~午後3時15分頃(予定)
※山下南交差点→沖繩セルラースタジアム那覇駐車場入口は逆行(豊見城向け)の片側規制
※山下南交差点はランナーが横断するため山下南交差点(国道331号)までの区間は上下線とも車両通行止めになります。

- スタート地点から第1制限地点(平和祈念公園)までの間は午後0時15分、第2制限地点(那覇看護専門学校)までは午後2時10分まで、ゴール地点(奥武山運動公園)までは午後3時15分とします。
- コース各地点ともに、交通規制時間内でも最終ランナー通過後は順次交通規制は解除いたします。
- 各区間の交通規制時間は目安であり、当日の競技状況によって変わる場合があります。

NAHAマラソン協会実施本部

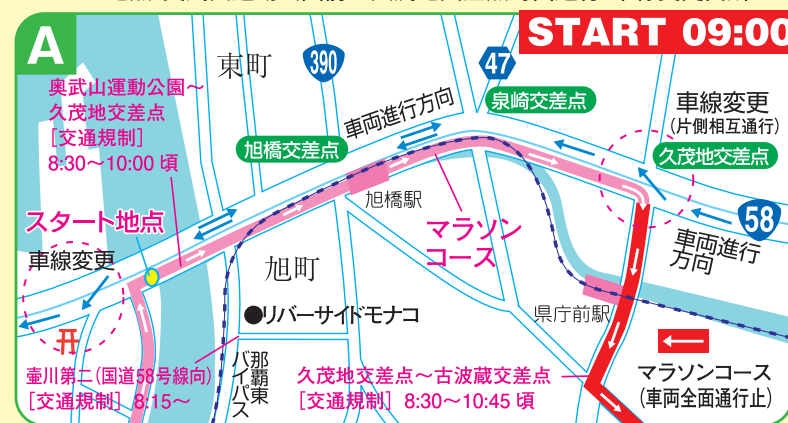
那覇うみそらトンネルと那覇空港自動車道は自動車専用道路です。
125cc以下の自動二輪車、原動機付自転車、ミニカーは通行できませんのでご注意ください。

毎年、沿道の皆様のご協力、心から感謝申し上げます。

主な交差点の通行方法 ご協力をお願いします。

- マラソンコース ← 迂回路
- マラソンコース → 車両進行方向 (車両全面通行止)

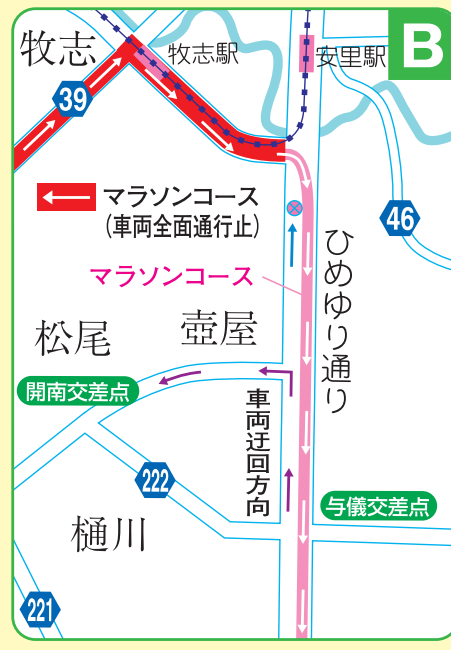
スタート地点 奥武山運動公園前〜久茂地交差点対面通行 車線変更箇所



古波蔵交差点→真玉橋→那覇東バイパス→国道507号線



国道330号線 ひめゆり通り 牧志〜与儀間 迂回箇所



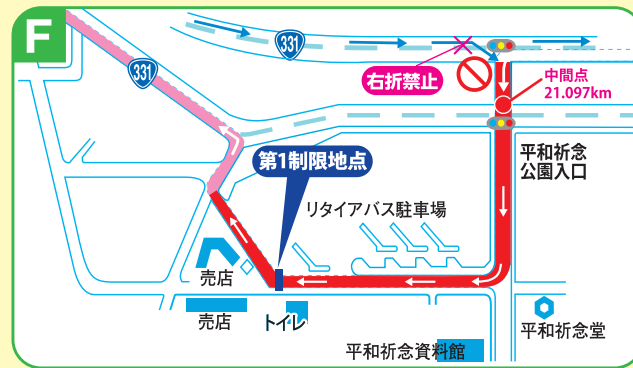
仲井真交差点→南部徳洲会病院入口交差点



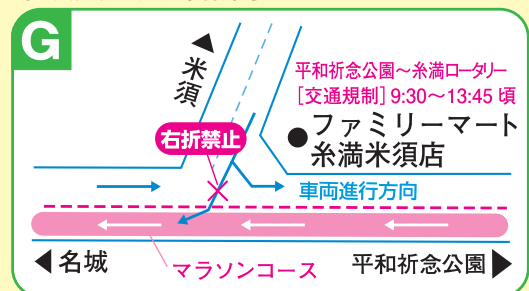
具志頭交差点



平和祈念公園(第1制限時間12時15分)



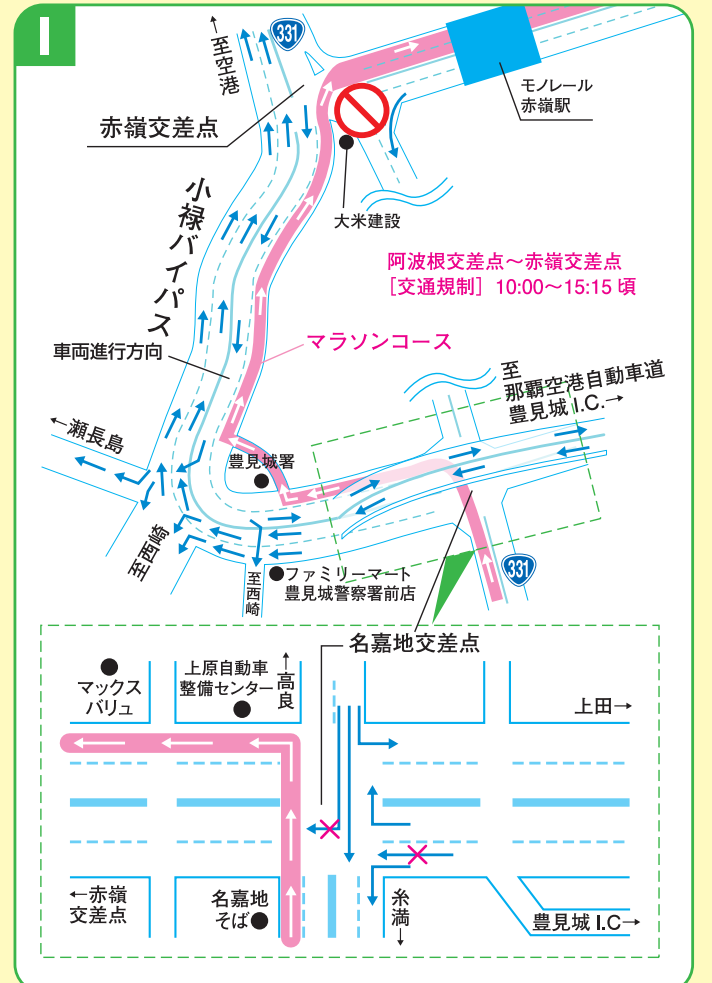
米須交差点 右折禁止



阿波根交差点



名嘉地交差点→小緑バイパス→赤嶺交差点



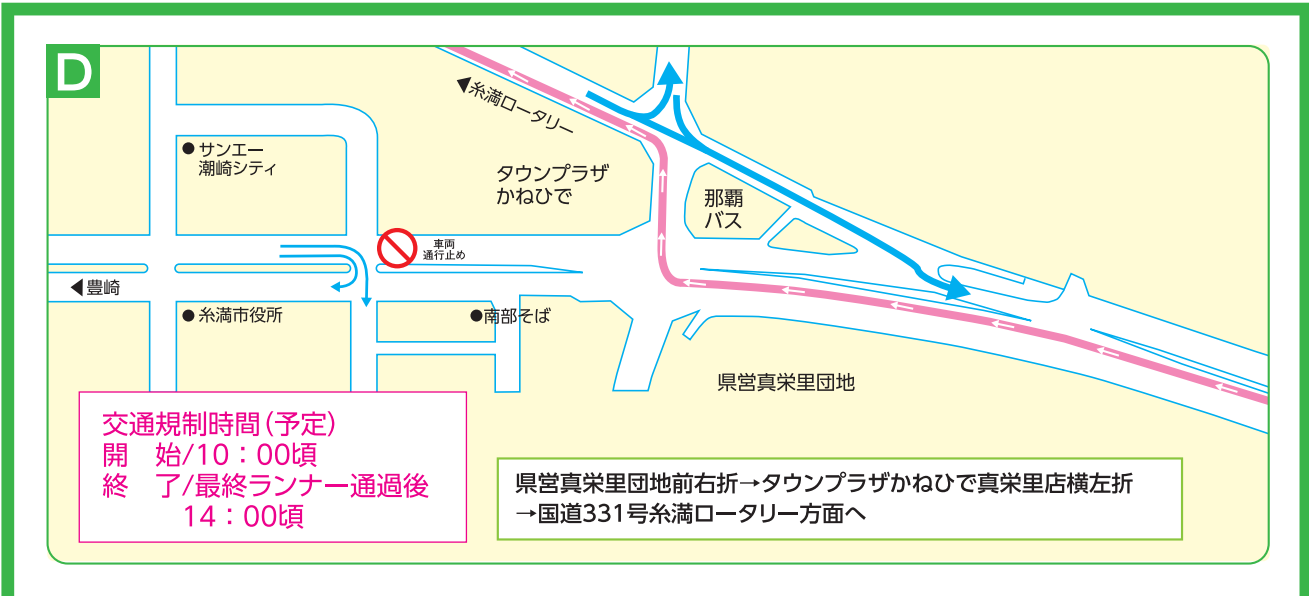
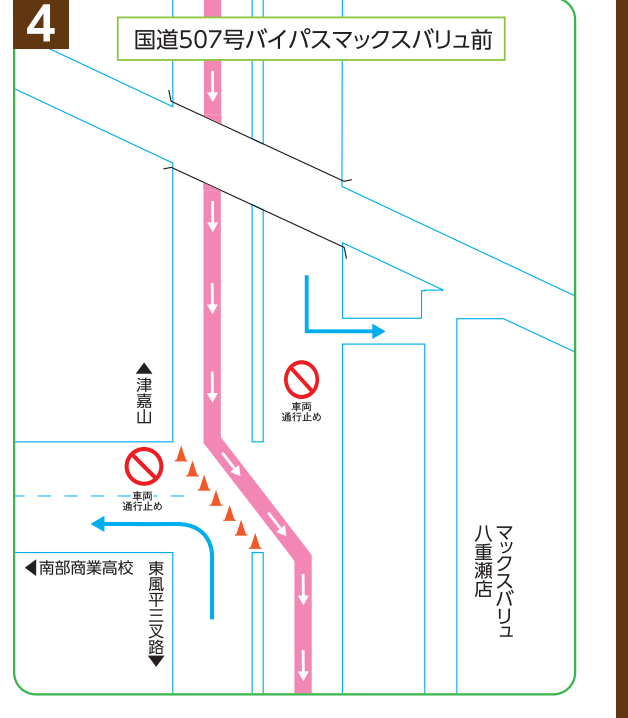
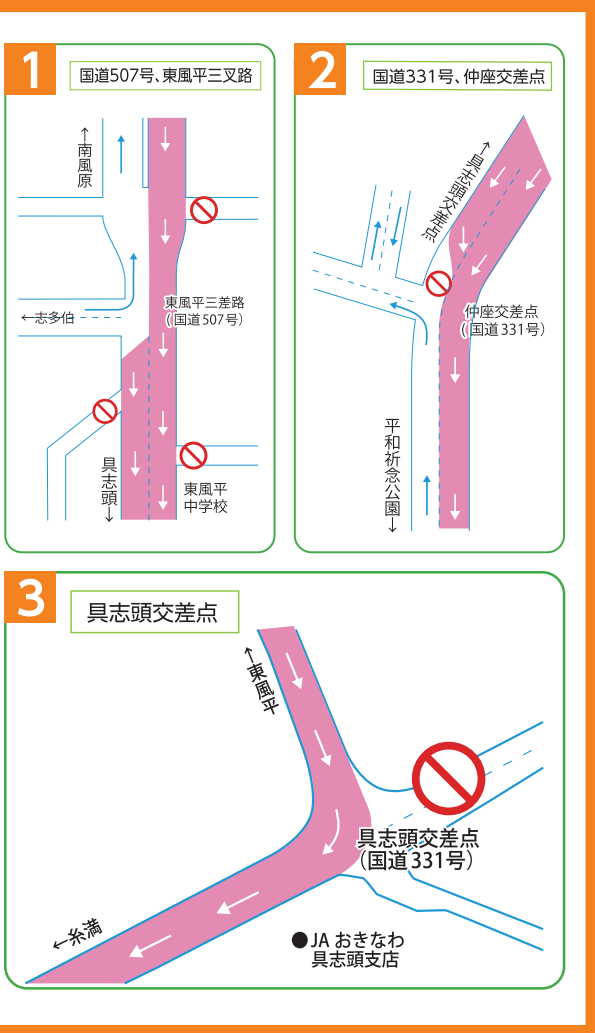
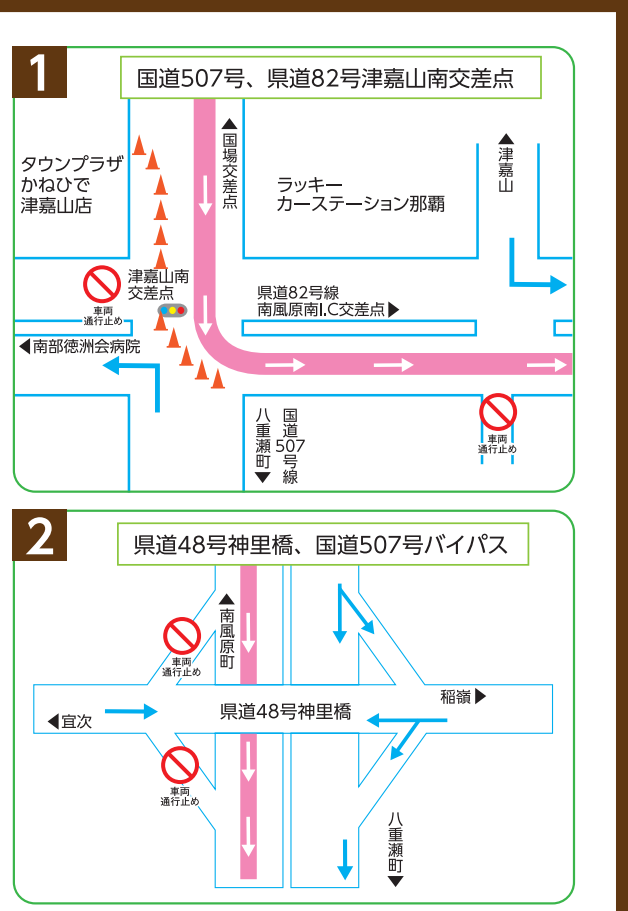
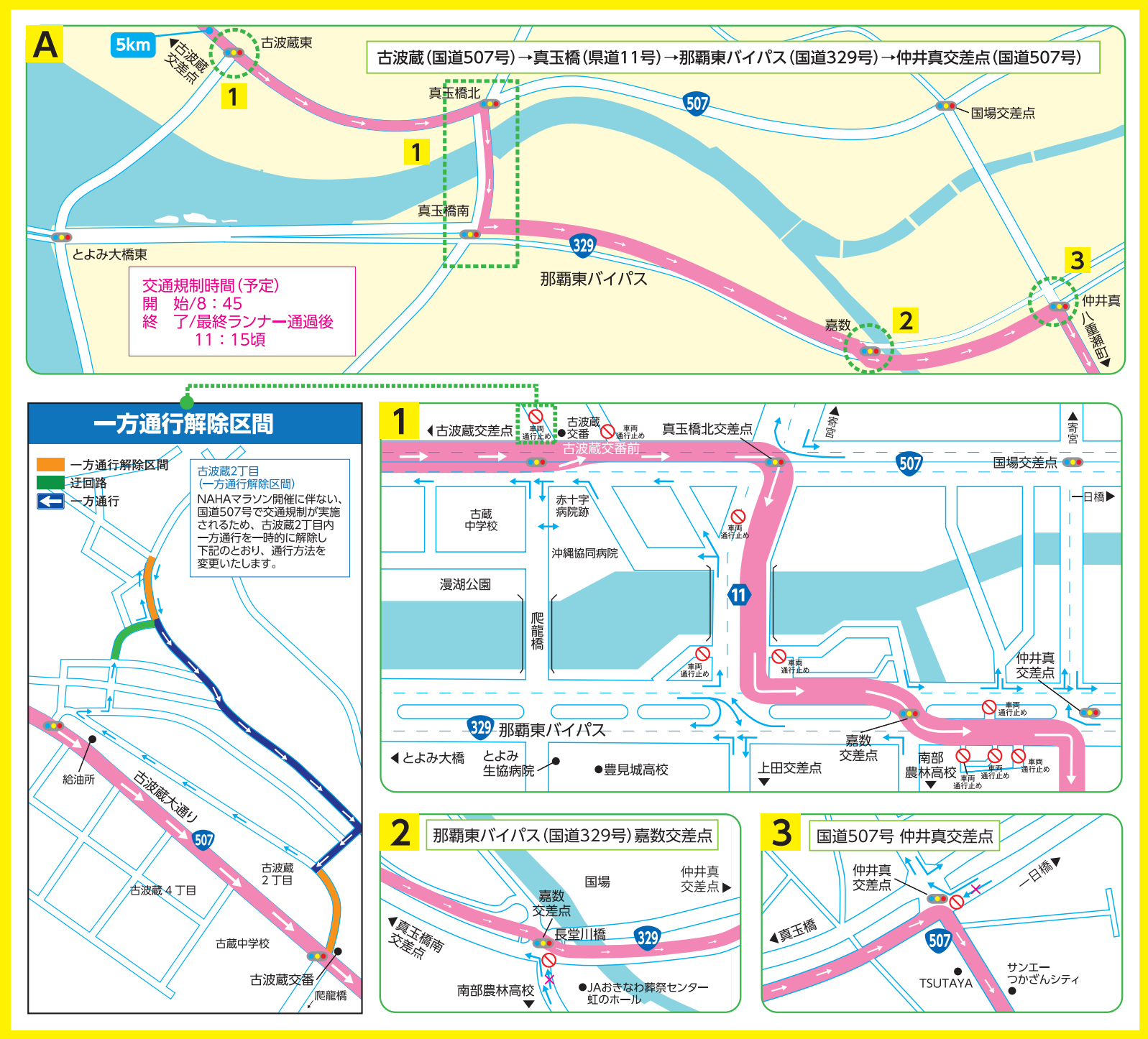
山下交差点→ゴール案内図



NAHAマラソン開催に伴う交通規制のお知らせ

■ 一般車両 ⓧ 車両通行止め

12月4日(日)は「第36回NAHAマラソン」開催のため、交通規制を実施します。場所によっては、長時間にわたり大規模な交通規制になり、周辺道路においてもかなりの混雑が予想されます。コース前半の通行可能な道路においても、状況によっては通行しづらくなりますので、当日コース周辺へ行かれる方は迂回路をご利用下さい。地域住民、道路利用者のみならずはご不便をお掛けしますが、ご理解・ご協力の程よろしくお願い申し上げます。A B C Dそれぞれの詳細を下記にて参照ください。



交通規制については、下記コールセンターへお問い合わせください。
Traffic regulation information (English support)

☎050-3786-7855

●コールセンター開設期間
12月2日(金)～12月4日(日)
※英語対応は12月4日8:00～16:00のみとなります。

●お問い合わせ時間
12月2日(金) 9:00～18:00
12月3日(土) 9:00～21:00
12月4日(日) 6:00～16:00